























# OBJAŚNIENIA

Starosta Tucholski

(3)  
000065

-  proj. nakładka bitumiczna
-  proj. poszerzenie jezdni
-  proj. ciąg pieszo-rowerowy
-  proj. zatoki autobusowe
-  proj. zjazdy publiczne
-  proj. zjazdy prywatne
-  proj. wyspy rozdzielające
-  proj. pobocze gruntowe
-  proj. pobocze bitumiczne
-  proj. rów odprowadzający
-  istniejąca jezdnia bitumiczna
-  proj. granica pasa drogowego
-  istn. granica pasa drogowego
-  proj. lampa oświetleniowa zasilana bateriami solarnymi
-  proj. słup z baterią solarną
-  proj. kabel energetyczny
-  proj. rura ochronna AROT 110mm
-  drzewo przeznaczone do wycinki
-  nasadzenie drzewa
-  istn. drzewa
-  proj. kolektor deszczowy
-  proj. wpust deszczowy

ŁĄCZY RYS. 1f

**Telekomunikacja Polska S.A.**  
Pion Technicznej Obsługi Klienta  
Rozwój i Gospodarka Zasobami Region Północny  
Dział Zarządzania Zasobami Fizycznymi Sieci  
ul. Chodkiewicza 61, 85-667 Bydgoszcz

62 18/10

16.02.10

Mieczysław Kotlenga

Specjalista

## SCHEMAT ŁĄCZENIA RYSUNKÓW

